




Návrh vymezení zastavěného území obce Přední Zborovice



Vymezení zastavěného území
na podkladě původní mapy
(intravilán z r. 1966)

Legenda

-  Návrh vymezení zastavěného území
-  Hranice okolních obcí
-  Hranice obce Přední Zborovice

Zpracoval:
odbor rozvoje
oddělení územního plánování
Městský úřad Strakonice